

"Еловица 1895" АД
5300 Габрово
Изх. № 532 / 30.11.2023

ДО
ДИРЕКТОРА НА
РИОСВ - ВЕЛИКО ТЪРНОВО

УВЕДОМЛЕНИЕ

за инвестиционно предложение

МИНИСТЕРСТВО НА ОКОЛНАТА СРЕДА И ВОДИТЕ	
Регионална инспекция	
гр. Велико Търново	
Вх. №	4143 / 15.12.2023 г.

от "Еловица 1895" АД, село Чарково, община Габрово, област Габрово,
тел: 066 1819 898

(име, адрес и телефон за контакт)
село Чарково, община Габрово, област Габрово
(седалище)

Пълен пощенски адрес: 5300 гр. Габрово, пощенска кутия 67
Телефон, факс и ел. поща (e-mail): 066 819 898, факс: 066 801 699,
ел. поща: office@elovitza.com;

Управител или изпълнителен директор на фирмата възложител:
инж. Рада Атанасова Маркова и д-р инж. Иван Йорданов Гецов – Изпълнителни директори
Лице за контакти: Даниела Друмева – еколог, тел: : 0899872787,
факс: 066 819 865, ел. поща: ddrumeva@abv.bg

УВАЖАЕМА Г-ЖО ДИРЕКТОР,

Уведомяваме Ви, че "Еловица 1895" АД има следното инвестиционно предложение:
Разширяване на производствената дейност, свързано с реконструкция и промяна на предназначението на съществуваща сграда в цех за монтаж на минометни, артилерийски боеприпаси и реактивни снаряди.

Характеристика на инвестиционното предложение:

1. Резюме на предложението

(посочва се характерът на инвестиционното предложение, в т.ч. дали е за ново инвестиционно предложение, и/или за разширение или изменение на производствената дейност съгласно приложение № 1 или приложение № 2 към Закона за опазване на околната среда (ЗООС))

Инвестиционното предложение не е ново, а представлява разширяване на обхвата на производствената дейност на дружеството, включващо проектиране и реконструкция с цел промяна предназначението на съществуваща сграда ПИ № 81904.28.109.3,5 в цех за монтаж на минометни, артилерийски боеприпаси и реактивни снаряди.

2. Описание на основните процеси, капацитет, обща използвана площ; необходимост от други свързани с основния предмет спомагателни или поддържащи дейности, в т.ч. ползване на съществуваща или необходимост от изграждане на нова техническа инфраструктура (пътища/улици, газопровод, електропроводи и др.); предвидени изкопни работи, предполагаема дълбочина на изкопите, ползване на взрив:

Преустройство на съществуваща сграда в цех за монтаж на минометни, артилерийски боеприпаси и реактивни снаряди. ще бъде обособено на територията на "Еловица 1895" АД в ПИ № 81904.28.109.3,5 с площ (РЗП) 670,56 кв.м.

За последователното протичане на всички процеси е разработена и утвърдена технологична част, с предвидени управленски и технически мерки за експлоатационна безопасност на използваното оборудване при работа, съхранение, транспортиране на опасни вещества и продукти с цел безопасност на здравето, опазване на имуществото и компонентите на околната среда. В технологията са предвидени следните дейности:

Типов маршрутен технологичен процес за монтаж на минометни, артилерийски боеприпаси и реактивни снаряди, включващ комплектация с готови компоненти, при което няма работа с открити взривни вещества, барути, пиротехника и други опасни материали:

1. Разтоварване на компонентите и вкарване в помещението.
2. Оглед на опаковката и разопаковане.
3. Подготовка и оглед на готовите компоненти (Бойна глава, Ракетен двигател, Взривател и др.).
4. Контрол на всеки от компонентите на съответствие с размерите в техническата документация.
5. Асамблиране на компонентите един към друг.
6. Финална проверка и окончателен контрол на готовото изделие.
7. Опаковка на боеприпасите в сандък,
8. Експедиране на боеприпасите към склад.

Всички метални корпуси на осветителните тела и ключове ще бъдат предпазно заземени.

Защита от статично електричество: Подът ще бъде изпълнен с метална заземителна решетка, антистатичен с допустимо съпротивление до 10 на степен 6 ома.

Мълниезащитна инсталация: използва се съществуващата от територията на цеха.

Пожароизвестяване: При извънредна ситуация се оповестяват охраната на фирмата и Ръководителя и Зам. ръководителя на Щаба за СНАВР в дружеството.

Отоплителна инсталация: В цеха се предвижда отоплението да бъде подсигурано от термопомпа с необходима периферна инсталация.

Вентилационна инсталация: В работните помещения ще се изгради обща и локална вентилационна система .

Електрическата инсталация ще бъде изградена съгласно изискванията на чл.93 ал.6 от Наредба № 02-20-1 от 19.01.2017 г. за планиране и проектиране на строежи предназначени за производство съхранение и търговия на оръжия, боеприпаси, взривни вещества и пиротехнически изделия.

Част „ВиК“:

Водоснабдяване:

Външно захранване: захранването с вода е от вътрешноплощадкова водопроводна мрежа, свързана с водоем 500 куб. м, . От водоема към площадката е изпълнен хранителен водопровод от стоманени тръби \varnothing 104 мм. Гарантирания напор на мрежата е около 5 атмосфери.

Технологично водоснабдяване: не е необходимо водоснабдяване за производствени нужди.

Противопожарно водоснабдяване: Категорията по пожарна опасност в подобектите е Ф5 А. Вътрешната противопожарна мрежа ще бъде осигурена от противопожарни табла.. Външното противопожарно водоснабдяване се осигурява с помощта на пожарни хидранти 70/80, които са на разстояние един от друг по-малко от 100 м.

Неприкосновеният пожарен запас е от 150 куб.м и е осигурен от противопожарен байпас, изграден в обема на водоема.

Сградна водопроводна мрежа: ще бъде изградена от ПП – тръби и части \varnothing 20 и \varnothing 40 мм, скрито под мазилката.

Канализация:

Битова канализация: На площадката на цеха има изградена канализационна мрежа, която е свързана с битовата канализация на другите обекти.

Дъждовна канализация: дъждовните води от покривите ще са уловени с улици и водосточни тръби, които се заустват в съществуваща канализация.

Ще се ползва съществуваща **техническа инфраструктура** (пътища , електропроводи и др.):

3. Връзка с други съществуващи и одобрени с устройствен или друг план дейности в обхвата на въздействие на обекта на инвестиционното предложение, необходимост от издаване на съгласувателни /разрешителни документи по реда на специален закон; орган по одобряване/разрешаване на инвестиционното предложение по реда на специален закон:

Планираната дейност по производство, която ще се извършва, няма връзка с други съществуващи и одобрени с устройствен или друг план дейности в обхвата на въздействие на обекта на инвестиционното предложение.

4. Местоположение:

(населено място, община, квартал, поземлен имот, като за линейни обекти се посочват засегнатите общини/райони/кметства, географски координати или правоъгълни проекционни UTM координати в 35 зона в БГС2005, собственост, близост до или засягане на елементи на Националната екологична мрежа (НЕМ), обекти, подлежащи на здравна защита, и територии за опазване на обектите на културното наследство, очаквано трансгранично въздействие, схема на нова или промяна на съществуваща пътна инфраструктура)

Сградата се намира в **ПИ 81904.28.109** землище Чарково, община Габрово, на територията на „ Еловица 1895“АД. С реализиране на дейностите в инвестиционното намерение не се засягат съседни имоти, представляващи държавен поземлен фонд и гранични имоти от защитените територии на намиращите се в непосредствена близост Природен парк “Българка” и отстоящият на 5 км разстояние етнографски музей на открито - ЕМО “Етъра” и защитената местност „Соколски манастир“, разположена на 6,8 км от обекта на инвестиционно намерение.

В близост се намират съседни територии на с. Езерото, намира се на 3км със 17 жители, с. Поток – намира се на 2 км. на север със 7 жители, с. Чарково – намира се на 1,62 км. на юг

със 161 жители и непосредствено прилежащите на юг територии на ПП „Българка”, горски пътища, реки, пасища и залесени територии.

Територията на площадката се намира в местността Чукиля, която има обща площ 601, 469 дка. На север района около участъка граничи с пасища и залесени територии от прилежащата местност Чукиля, която се явява като естествено продължение на част от северните склонове на Централна Стара Планина и попада в обхвата на защитените зони на ПП „Българка”. По протежение на територията на дружеството е разположено речното корито на р. Еловица. В съседство до имота се намират и следните защитени природни обекти: Защитена местност “Соколски манастир” и Национален паметник- музей “Шипка – Бузлуджа” с обща площ 1222 ха.

5. Природни ресурси, предвидени за използване по време на строителството и експлоатацията:

(включително предвидено водовземане за питейни, промишлени и други нужди - чрез обществено водоснабдяване (ВиК или друга мрежа) и/или водовземане или ползване на повърхностни води и/или подземни води, необходими количества, съществуващи съоръжения или необходимост от изграждане на нови)

За реализиране на инвестиционното предложение и по време на експлоатация се предвижда използването на вече съществуващата ВиК мрежа за водовземане на необходимите количества води за питейно-битови нужди от собствен, подземен водоизточник – КИ „Чочов извор– Максам България - Чарково“. Разрешително №1390/ 01.09.2014 г. за водовземане от подземни води от БДУВДР – Плевен. Изворът се намира на около 2,3 км северно от връх Столетов в Шипченска Стара планина и съгласно физико-географското райониране попада в подобласт Троянско - Твърдишки високопланински район, намиращ се в средната част на Главната Старопланинска верига. Изворът е разположен в долината на река Еловица в левия ѝ склон и има средна надморска височина 850 м с площ на водосборна област около 0, 46 км². Със заповед на МОСВ № 204 /29.11.2004 г. е приета санитарно - охранителна зона около подземният водоизточник от средно- горноюрския водоносен хоризонт – каптиран извор “Чочов извор”, който се явява собствен източник на водоползване. Няма опасност от непосредствено въздействие при реализиране на инвестиционното предложение за поясите на санитарно – охранителната зона на водоизточника с оглед на голямото разстояние, на което се намират.

6. Очаквани вещества, които ще бъдат емитирани от дейността, в т.ч. приоритетни и/или опасни, при които се осъществява или е възможен контакт с води:

Реализацията на инвестиционното предложение е свързана с генериране на битово – фекални отпадъчни води които ще заустват в утаителна шахта изградена на територията на дружеството.

7. Очаквани общи емисии на вредни вещества във въздуха по замърсители:

Реализацията на инвестиционното предложение няма да доведе до отделяне на замърсители в атмосферата и промяна в качеството на атмосферния въздух.

8. Отпадъци, които се очаква да се генерират, и предвиждания за тяхното третиране:

При реализирането на проекта за експлоатация на производствената линия се предвижда да се отделят следните отпадъци от дейността на технологичните процеси – хартиени, дървени, текстилни и метални отпадъци от опаковки, които след разделно съхранение и класификация

по Наредба № 2 / 2014г. за класификация на отпадъците ще се предават на юридически лица притежаващи разрешение за извършване на дейности с отпадъци или регистрационен документ. По време на строителството се предвижда генериране на строителни отпадъци който ще бъдат събирани разделно в обособени метални съдове и извозвани от юридически лица притежаващи документ по чл. 35 от Закон за управление на отпадъците на

9. Отпадъчни води:

(очаквано количество и вид на формираните отпадъчни води по потоци (битови, промишлени и др.), сезонност, предвидени начини за третирането им (пречиствателна станция/съоръжение и др.), отвеждане и заустване в канализационна система/повърхностен воден обект / водоплътна изгребна яма и др.)

За реализиране на проекта се предвижда да се отделят минимални количества битови води от тоалетни и умивалници с предвидено улавяне, пречистване в утаителна шахта .

Битова канализация: На площадката има изградена канализационна мрежа.

Дъждовна канализация: Дъждовните води от покривите ще са уловени с улуги и водосточни тръби, които се заустват в изградена канализация.

10. Опасни химични вещества, които се очаква да бъдат налични на площадката на предприятието/съоръжението:

(в случаите по чл. 99б ЗООС се представя информация за вида и количеството на опасните вещества, които ще са налични в предприятието/съоръжението съгласно приложение № 1 към Наредбата за предотвратяване на големи аварии и ограничаване на последствията от тях)

На площадката на инвестиционното предложение не се очакват възможни опасности със значителни последствия от големи аварии, защото видовете опасни химични вещества/смеси са съобразени с изискванията за взривно производство, правилата и нормите за пожарна и аварийна безопасност.

Химично наименование	Класификация по приложение № 3 от ЗООС	Проектен капацитет в килограми/литри
1. Епоксиден компаунд		0,1 кг / ден
2. Смазка		0,1 кг / ден
3. Херметик		0,5 кг / ден
4. Бензин	H2; P5б; E1	3 л / ден
5. Спирт	P 5б	3 л /ден

Не се очаква да съхраняват други опасни вещества, включени в приложение № 3 на ЗООС и в приложение № 1 от Наредба за предотвратяване на големи аварии и за ограничаване на последствията от тях.

I. Моля да ни информирате за необходимите действия, които трябва да предприемем, по реда на глава шеста ЗООС.

- Моля, на основание чл. 93, ал. 1, т. 1 ЗООС да се извърши преценка необходимостта от ОВОС.

II. Друга информация (не е задължително за попълване)

Моля да бъде допуснато извършването само на ОВОС (в случаите по чл. 91, ал. 2 ЗООС, когато за инвестиционно предложение, включено в приложение № 1 или в приложение № 2 към ЗООС, се изисква и изготвянето на самостоятелен план или програма по чл. 85, ал. 1 и 2 ЗООС) поради следните основания (мотиви):

.....
.....

.....
.....
Прилагам:

1. Документи, доказващи обявяване на инвестиционното предложение на интернет страницата на възложителя, ако има такава, и чрез средствата за масово осведомяване или по друг подходящ начин съгласно изискванията на чл. 95, ал. 1 от ЗООС.

2. Документи, удостоверяващи по реда на специален закон, нормативен или административен акт права за инициране или кандидатстване за одобряване на инвестиционно предложение.

3. Други документи по преценка на уведомятеля:

3.1. допълнителна информация/документация, поясняваща инвестиционното предложение;

3.2. картен материал, схема, снимков материал в подходящ мащаб.

4. Електронен носител - 1 бр.

- Желая писмото за определяне на необходимите действия да бъде издадено в електронна форма и изпратено на посочения адрес на електронна поща.

- Желая да получавам електронна кореспонденция във връзка с предоставяната услуга на посочения от мен адрес на електронна поща.

- Желая да получа крайния документ:

- лично на място
- чрез лицензиран пощенски оператор
- **по куриер**


Дата: 15.12.2023г.

С уважение:

инж. Р. Маркова:.....
ИЗП. ДИРЕКТОР

д-р инж. Ив. Гецов:.....
ИЗП. ДИРЕКТОР





СЛУЖБА ПО ГЕОДЕЗИЯ, КАРТОГРАФИЯ И КАДАСТЪР - ГР. ГАБРОВО

5300, Пл. "ВЪЗРАЖДАНЕ" №5, ет.4, 066/801644,
gabrovo@cadastre.bg, БУЛСТАТ:130362903

СКИЦА НА ПОЗЕМЛЕН ИМОТ № 15-427818-20.04.2023 г.

Поземлен имот с идентификатор 81904.28.109

С. Чарково, общ. Габрово, обл. Габрово

По кадастралната карта и кадастралните регистри, одобрени със Заповед РД-18-5/22.02.2007 г.

на ИЗПЪЛНИТЕЛЕН ДИРЕКТОР НА АГКК

Последно изменение на кадастралната карта и кадастралните регистри, засягащо поземления имот е от 07.09.2022 г.

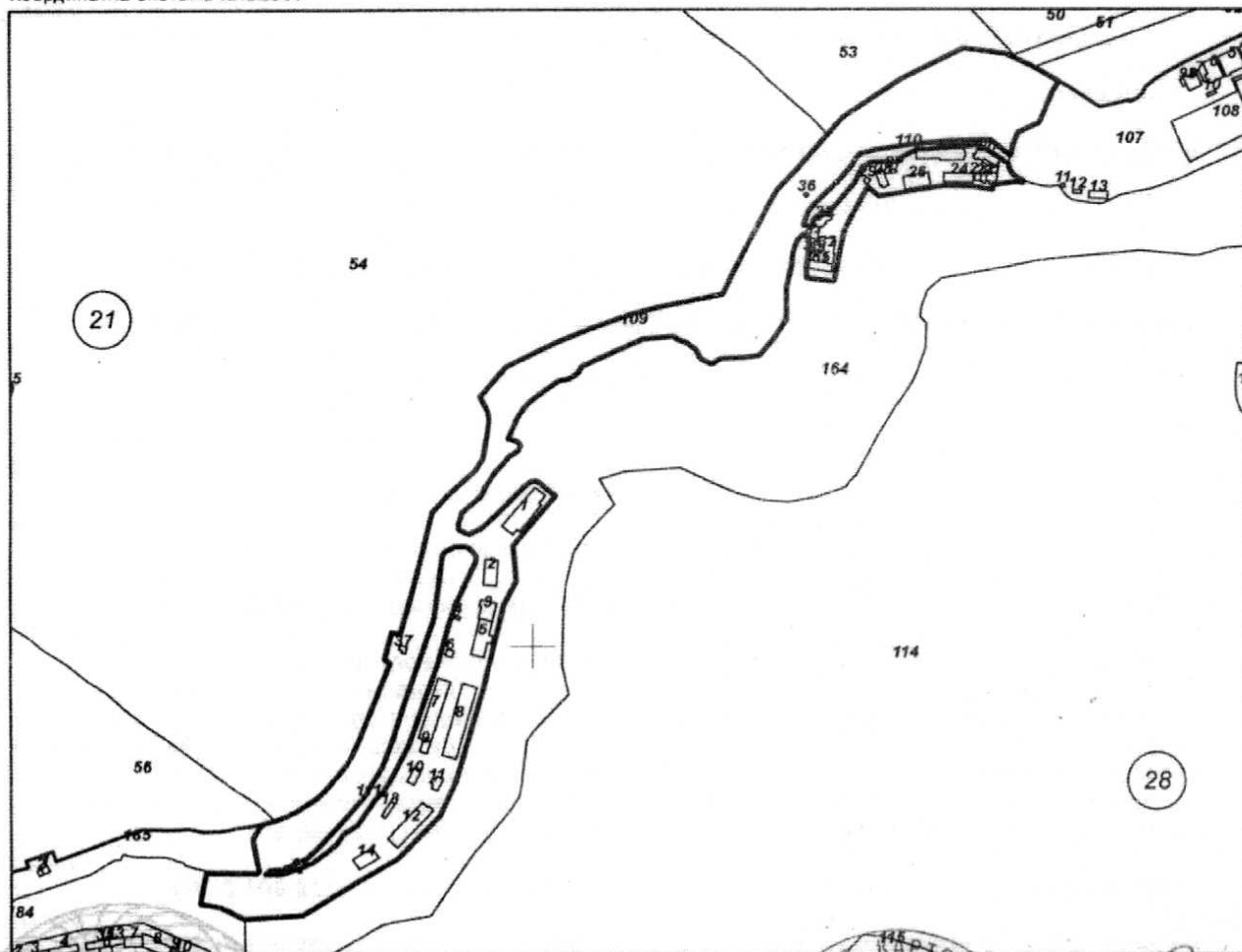
Адрес на поземления имот: с. Чарково, местност ЧУКИЛЯ

Площ: 81189 кв. м

Трайно предназначение на територията: Урбанизирана

Начин на трайно ползване: За друг вид производствен, складов обект

Координатна система ККС2005



М 1:7000

Номер по предходен план: 198

Скица № 15-427818-20.04.2023 г. издадена въз основа на
заявление с входящ № 01-217493-18.04.2023 г.



Инж. Савина Савчева/



Съседни: 81904.21.56, 81904.28.185, 81904.28.184, 81904.28.111, 81904.28.164, 81904.28.107, 81904.21.52, 81904.21.51, 81904.28.110, 81904.21.53, 81904.21.54

Собственици по данни от КРНИ:

1. 817040085, "ЕЛОВИЦА 1895" АД

Няма данни за идеалните части

Нотариален акт № 65 том IX рег. 2734 дело 2109 от 02.08.2006г., издаден от АВ - СЛУЖБА ПО
ВПИСВАНИЯТА - ГР. ГАБРОВО

Носители на други вещни права по данни от КРНИ:

няма данни

Сгради, които попадат върху имота

1. Сграда 81904.28.109.1: застроена площ 730 кв. м, брой етажи 1, предназначение: Промислена сграда
2. Сграда 81904.28.109.2: застроена площ 312 кв. м, брой етажи 1, предназначение: Промислена сграда
3. Сграда 81904.28.109.3: застроена площ 260 кв. м, брой етажи 1, предназначение: Промислена сграда
4. Сграда 81904.28.109.4: застроена площ 16 кв. м, брой етажи 1, предназначение: Сграда за водоснабдяване и/или канализация
5. Сграда 81904.28.109.5: застроена площ 485 кв. м, брой етажи 1, предназначение: Промислена сграда
6. Сграда 81904.28.109.6: застроена площ 44 кв. м, брой етажи 1, предназначение: Сграда за водоснабдяване и/или канализация
7. Сграда 81904.28.109.7: застроена площ 759 кв. м, брой етажи 1, предназначение: Сграда със смесено предназначение
8. Сграда 81904.28.109.8: застроена площ 1026 кв. м, брой етажи 1, предназначение: Промислена сграда
9. Сграда 81904.28.109.9: застроена площ 86 кв. м, брой етажи 1, предназначение: Сграда за водоснабдяване и/или канализация
10. Сграда 81904.28.109.10: застроена площ 122 кв. м, брой етажи 1, предназначение: Сграда за водоснабдяване и/или канализация
11. Сграда 81904.28.109.11: застроена площ 98 кв. м, брой етажи 1, предназначение: Промислена сграда
12. Сграда 81904.28.109.12: застроена площ 636 кв. м, брой етажи 1, предназначение: Промислена сграда
13. Сграда 81904.28.109.13: застроена площ 100 кв. м, брой етажи 1, предназначение: Промислена сграда
14. Сграда 81904.28.109.14: застроена площ 263 кв. м, брой етажи 1, предназначение: Промислена сграда
15. Сграда 81904.28.109.17: застроена площ 4 кв. м, брой етажи 1, предназначение: Сграда за водоснабдяване и/или канализация
16. Сграда 81904.28.109.20: застроена площ 244 кв. м, брой етажи 2, предназначение: Промислена сграда
17. Сграда 81904.28.109.21: застроена площ 98 кв. м, брой етажи 2, предназначение: Сграда за водоснабдяване и/или канализация
18. Сграда 81904.28.109.22: застроена площ 41 кв. м, брой етажи 1, предназначение: Сграда за водоснабдяване и/или канализация
19. Сграда 81904.28.109.23: застроена площ 42 кв. м, брой етажи 1, предназначение: Сграда за водоснабдяване и/или канализация
20. Сграда 81904.28.109.24: застроена площ 245 кв. м, брой етажи 1, предназначение: Промислена сграда
21. Сграда 81904.28.109.25: застроена площ 470 кв. м, брой етажи 1, предназначение: Промислена сграда
22. Сграда 81904.28.109.26: застроена площ 313 кв. м, брой етажи 1, предназначение: Промислена сграда
23. Сграда 81904.28.109.27: застроена площ 18 кв. м, брой етажи 1, предназначение: Сграда за





водоснабдяване и/или канализация

24. Сграда 81904.28.109.28: застроена площ 121 кв. м, брой етажи 1, предназначение: **Промишлена сграда**

25. Сграда 81904.28.109.29: застроена площ 25 кв. м, брой етажи 1, предназначение: **Сграда за водоснабдяване и/или канализация**

26. Сграда 81904.28.109.30: застроена площ 135 кв. м, брой етажи 1, предназначение: **Промишлена сграда**

27. Сграда 81904.28.109.31: застроена площ 41 кв. м, брой етажи 1, предназначение: **Сграда за водоснабдяване и/или канализация**

28. Сграда 81904.28.109.32: застроена площ 267 кв. м, брой етажи 1, предназначение: **Промишлена сграда**

29. Сграда 81904.28.109.33: застроена площ 34 кв. м, брой етажи 1, предназначение: **Сграда за водоснабдяване и/или канализация**

30. Сграда 81904.28.109.34: застроена площ 31 кв. м, брой етажи 1, предназначение: **Сграда за водоснабдяване и/или канализация**

31. Сграда 81904.28.109.35: застроена площ 175 кв. м, брой етажи 1, предназначение: **Промишлена сграда**

32. Сграда 81904.28.109.36: застроена площ 13 кв. м, брой етажи 1, предназначение: **Сграда за енергопроизводство**

33. Сграда 81904.28.109.37: застроена площ 39 кв. м, брой етажи 1, предназначение: **Сграда за енергопроизводство**



Скица № 15-427818-20.04.2023 г. издадена въз основа на
заявление с входящ № 01-217493-18.04.2023 г.

/инж. Савина Савчева/

Нотариална такса по Знот.

Удостоверяван материален интерес:

..... 214 601 ⁷⁰ лв.

Пропорц. такса: 563 ¹⁰ лв.

Обикн. такса: 400 лв.

Доп. такса: 567 ¹⁰ лв.

Всичко: 567 ¹⁰ лв.

Сметка № 4542 от 2006 г.

Кв. № 8054 от 02.08.2006 г.

Вписване по ЗСПВ

Служба по вписванията

Вх. № 2734 от 02.08.06 г.

Акт № 65 том IX дело № 2109 г.


Партидна книга: том стр.

№ поимотна партида

Такса за вписване по ЗДГ: лв.

Кв. № от г.

СЪДИЯ ПО ВПИСВАНИЯТА:



НОТАРИАЛЕН АКТ

за собственост върху недвижим имот придобит

чрез правоприемство и обещетяване

№ 132, том II, рег № 4545, дело № 305, 02.08.2006 г.

----Днес 02 август 2006г. /две хиляди и шеста година/, ПЛАМЕН КОЕВ-нотариус с рег. №299, действащ в района на РС-Габрово, на основание приложените към молбата на РАДА АТАНАСОВА МАРКОВА с ЕГН 5410024894 в качеството си на Изпълнителен директор на "ЕЛОВИЦА" АД, със седалище и адрес на управление гр. Габрово, кв. Чарково, писмени доказателства и на основание чл. 483 ал. 1 от ГПК, съставих в кантората си в гр. Габрово този нотариален акт, с който признавам на "ЕЛОВИЦА" АД, със седалище и адрес на управление гр. Габрово, кв. Чарково, вписано с Решение по ф. д. №2834/1991г. по описа на ГОС, вписано в Регистъра на търговските дружества под №54, том I, стр. 54, дан. №1070000217 и Булстат 817040085, представлявано от Изпълнителния директор РАДА АТАНАСОВА МАРКОВА с ЕГН 5410024894, собствеността на следният недвижим имот: **ИМОТ №000198** /сто деветдесет и осем/ на площ **81 209 кв.м.** /осемдесет и една хиляди двеста и девет кв.м./ в местността **"ЧУКИЛЯ"** с начин на трайно ползване **-др. пром. терен** в землището на **с. Чарково, общ. Габрово**, с ЕКАТТЕ 81904 /осемдесет и една хиляди деветстотин и четири/, при граници и съседни: имот №000202 /двеста и две/-др. пром. терен на Държавен Поземлен Фонд-МЗГ, имот №000127 /сто двадесет и седем/-др. пром. терен на "Еловица" АД, имот №000201 /двеста и едно/-др. пром. терен на Държавен Поземлен Фонд-МЗГ, имот №490009 /четиристотин и деветдесет хиляди и девет/-залесена територия на МЗГ-НУГ, имот №490010 /четиристотин и деветдесет хиляди и десет/-залесена територия на Спортно-туристически център-Перелик, имот №490011 /четиристотин и деветдесет хиляди и единадесет/-залесена територия на Спортно-туристически център-Перелик, имот №490021 /четиристотин и деветдесет хиляди и двадесет и едно/-просека на МЗГ-НУГ, имот №490022 /четиристотин и деветдесет хиляди и двадесет и две/-залесена територия на МЗГ-НУГ, имот №000200 /двеста/-др. пром. терен на Държавен поземлен фонд-МЗГ, заедно с построените в имота: **1. ПРОМИШЛЕНИ СГРАДИ** на площ **730 кв.м.** /седемстотин и тридесет кв.м./-сграда Шеферфлотман /сливекс/ №86 по АДС, **2. ПРОМИШЛЕНИ СГРАДИ** на площ **312 кв.м.** /триста и дванадесет кв.м./

-склад, №85 по АДС, 3.ПРОМИШЛЕНИ СГРАДИ на площ 260 кв.м. /двеста и шестдесет кв.м./-пакетажен и пълначен участък-цех 100, №84 по АДС, 4.СТОПАНСКА СГРАДА на площ 16 кв.м./шестнадесет кв.м./-склад, №83 по АДС, 5.ПРОМИШЛЕНИ СГРАДИ с площ 485 кв.м. /четирисотин осемдесет и пет кв.м./-пакетажен-пълначен участък-цех 100, №84 по АДС, 6.СТОПАНСКА СГРАДА на площ 44 кв.м. /четиридесет и четири кв.м./-съборена, 7.ПРОМИШЛЕНИ СГРАДИ с площ 759 кв.м. /седемстотин петдесет и девет кв.м./-битовка цех 100, №81 по АДС, 8.ПРОМИШЛЕНИ СГРАДИ на площ 1 027 кв.м. /хиляда и двадесет и седем кв.м./-ремонтна работилница, №82 по АДС, 9.СТОПАНСКА СГРАДА на площ 86 кв.м. /осемдесет и шест кв.м./-битовка-цех механичен, №80 по АДС, 10.СТОПАНСКА СГРАДА на площ 122 кв.м. /сто двадесет и два кв.м./сграда компресорна станция, №78 по АДС, 11.ПРОМИШЛЕНИ СГРАДИ на площ 98 кв.м. /деветдесет и осем кв.м./-склад специален отдел, №79 по АДС, 12.ПРОМИШЛЕНИ СГРАДИ на площ 636 кв.м. /шестстотин тридесет и шест кв.м./, 13.ПРОМИШЛЕНА СГРАДА с площ 100 кв.м. /сто кв.м./-битовка пресов участък, №76 по АДС, 14.ПРОМИШЛЕНИ СГРАДИ на площ 263 кв.м. /двеста шестдесет и три кв.м./-сграда Нимпан, №75 по АДС, 15.ПРОМИШЛЕНИ СГРАДИ на площ 645 кв.м. /шестстотин четиридесет и пет кв.м./-ГТМ-1 /смесителен участък/ с естакада и битовка, №№69, 73 и 74 по АДС, 16.СТОПАНСКА СГРАДА на площ 41 кв.м. /четиридесет и един кв.м./-склад, №72 по АДС, 17.СТОПАНСКА СГРАДА на площ 4 кв.м. /четири кв.м./-съборена, 18.ПРОМИШЛЕНИ СГРАДИ на площ 533 кв.м. /петстотин тридесет и три кв.м./-ГТМ-1 склад селитра цех 100 с естакада, №№69 и 70 по АДС, 19.СТОПАНСКА СГРАДА с площ 102 кв.м. /сто и два кв.м./-ГТМ-1-изпитателна лаборатория, №71 по АДС, 20.СТОПАНСКА СГРАДА на площ 244 кв.м. /двеста четиридесет и четири кв.м./-фитилен участък за екструдиране, №94 по АДС, 21.СТОПАНСКА СГРАДА на площ 98 кв.м. /деветдесет и осем кв.м./-лаборатория, 22.СТОПАНСКА СГРАДА на площ 41 кв.м. /четиридесет и един кв.м./-пристройка лаборатория, последните две под №133 по АДС, 23.СТОПАНСКА СГРАДА на площ 42 кв.м. /четиридесет и два кв.м./-дърводелна и централен склад, 24.ПРОМИШЛЕНА СГРАДА на площ 245 кв.м. /двеста четиридесет и пет кв.м./-дърводелна и централен склад последните две под №95 по АДС, 25.ПРОМИШЛЕНА СГРАДА на площ 470 кв.м. /четирисотин и седемдесет кв.м./-фитилен участък за оплитане, №93 по АДС, 26.ПРОМИШЛЕНА СГРАДА на площ 313 кв.м. /триста и тринадесет кв.м./-склад селитра, №92 по АДС, 27.СТОПАНСКА СГРАДА с площ 18 кв.м./осемнадесет кв.м./-трафопост за двойни смеси, №90 по АДС, 28.ПРОМИШЛЕНА СГРАДА на площ 121 кв.м. /сто двадесет и един кв.м./-склад двойни смеси, №91 по АДС, 29.СТОПАНСКА СГРАДА на площ 25 кв.м. /двадесет и пет кв.м./трафопост, №96 по АДС, 30.ПРОМИШЛЕНА СГРАДА с площ 135 кв.м. /сто тридесет и пет кв.м./-битовка уч.230, №89 по АДС, 31.СТОПАНСКА СГРАДА на площ 41 кв.м. /четиридесет и един кв.м./, 32.ПРОМИШЛЕНА СГРАДА на площ 267 кв.м. /двеста шестдесет и седем кв.м./, 33.СТОПАНСКА СГРАДА на площ 34 кв.м. /тридесет и четири кв.м./, 34.СТОПАНСКА СГРАДА на площ 31 кв.м. /тридесет и един кв.м./ и 35.ПРОМИШЛЕНА СГРАДА на площ 175 кв.м. /сто седемдесет и пет кв.м./ последните шест представляващи сграда цех 310 с №88 по АДС.-----
----Дружеството е придобило имота по правоприемство за сградите и обещетяване с акции за земята.-----
----Данъчната оценка на имота е общо 244 601.70 лв. /двеста четиридесет и четири хиляди шестстотин и един лева и седемдесет ст./ от които-149 586 лв. /сто четиридесет и девет хиляди петстотин осемдесет и шест лева/-сгради и 95 015 лв. /деветдесет и пет хиляди и петнадесет лева/-земя.-----
----При съставянето на акта се представиха следните документи, установяващи правото на собственост и изпълнението на особените

изисквания на закона: 1. АДС №720/23.01.1998г. и списък на сградите към него, 2. Скица №617/11.06.2006г. на ОСЗГ-Габрово, 3. Удостов. за данъчни оценки №№3012, 3013/28.06.2006г.-6бр. на Община Габрово-МДТ, 4. Сметка 201 и 203 извлечение от баланса на "Еловица" АД с разбивка и разшифровка към него, 5. Писмо до Аг. по приватизацията от 99г. 6. Споразумение за прехвърляне на акции от 17.07.2000г. по ЗОСОИ, 7. Книга на акционерите на "Еловица" АД Габрово, 8. Писмо от 30.07.1993г., 9. Молба до Мин. на пром. от 11.05.93г., 10. Молба до МС от 30.09.94г., 11. Молба до МС от 29.09.1994г., 11. Нот. акт №98, т. IV, д. №948/1994г. на ГРС, 12. Нот. акт №2, том. II, н. д. №798/93г. на ГРС, 13. Актуално състояние на "Еловица" АД, 14. Заповед №1728/08.12.92г. Община Габрово, 15. Квитанции за платена НТ и ДТ.--

НОТАРИУС:



РЕПУБЛИКА БЪЛГАРИЯ
ОБЩИНА ГАБРОВО
село Чарково
№ 83/15.12.23 г.

ДО
Г - ЖА ДИЯНА КОЛЕВА
КМЕТ НА С. ЧАРКОВО

УВАЖАЕМА ГОСПОЖО КОЛЕВА,

На основание чл. 95, ал.1 от Закон за опазване на околната среда, **Ви уведомяваме** че,

"Еловица 1895" АД, село Чарково, община Габрово, област Габрово,
тел: 066 1819 898

(име, адрес и телефон за контакт)
село Чарково, община Габрово, област Габрово
(седалище)

Пълен пощенски адрес: 5300 гр. Габрово, пощенска кутия 67
Телефон, факс и ел. поща (e-mail): 066 819 898, факс: 066 801 699,
ел.поща: office@elovitza.com;

Управител или изпълнителен директор на фирмата възложител:
инж. Рада Атанасова Маркова и д-р инж. Иван Йорданов Гецов – Изпълнителни директори

Лице за контакти: Даниела Друмева – еколог, тел: : 0899872787,
факс: 066 819 865, ел.поща: ddrumeva@abv.bg

Има следното инвестиционно предложение :

Разширяване на производствената дейност, свързано с реконструкция и промяна на предназначението на съществуваща сграда в цех за монтаж на минометни, артилерийски боеприпаси и реактивни снаряди.

Характеристика на инвестиционното предложение:

1. Резюме на предложението

(посочва се характерът на инвестиционното предложение, в т.ч. дали е за ново инвестиционно предложение, и/или за разширение или изменение на производствената дейност съгласно приложение № 1 или приложение № 2 към Закона за опазване на околната среда (ЗООС))

Инвестиционното предложение не е ново, а представлява разширяване на обхвата на производствената дейност на дружеството, включващо проектиране и реконструкция с цел промяна предназначението на съществуваща сграда ПИ№ 81904.28.109.3,5в цех за монтаж на минометни, артилерийски боеприпаси и реактивни снаряди.

2. Описание на основните процеси, капацитет, обща използвана площ; необходимост от други свързани с основния предмет спомагателни или поддържащи дейности, в т.ч. ползване на съществуваща или необходимост от изграждане на нова техническа инфраструктура (пътища/улицы, газопровод, електропроводи и др.); предвидени изкопни работи, предполагаема дълбочина на изкопите, ползване на взрив:

Преустройство на съществуваща сграда в цех за монтаж на минометни, артилерийски боеприпаси и реактивни снаряди. ще бъде обособено на територията на "Еловица 1895" АД в ПИ № 81904.28.109.3,5с площ (РЗП) 670,56 кв.м.

За последователното протичане на всички процеси е разработена и утвърдена технологична част, с предвидени управленски и технически мерки за експлоатационна безопасност на използваното оборудване при работа, съхранение, транспортиране на опасни вещества и продукти с цел безопасност на здравето, опазване на имуществото и компонентите на околната среда. В технологията са предвидени следните дейности:

Типов маршрутен технологичен процес за монтаж на минометни, артилерийски боеприпаси и реактивни снаряди, включващ комплектация с готови компоненти, при което няма работа с открити взривни вещества, барути, пиротехника и други опасни материали:

1. Разтоварване на компонентите и вкарване в помещението.
2. Оглед на опаковката и разопаковане.
3. Подготовка и оглед на готовите компоненти (Бойна глава, Ракетен двигател, Взривател и др.).
4. Контрол на всеки от компонентите на съответствие с размерите в техническата документация.
5. Асамблиране на компонентите един към друг.
6. Финална проверка и окончателен контрол на готовото изделие.
7. Опаковка на боеприпасите в сандък,
8. Експедиране на боеприпасите към склад.

Не се очаква въздействие върху компонентите и факторите на околната среда .

С уважение :

инж. Рада Маркова

/изп. директор/

д - р инж. Иван Гецов

/изп. директор/

